

COROGRAFIA scala 1:10.000



FOTO TETTOIA



FOTO COPERATURA



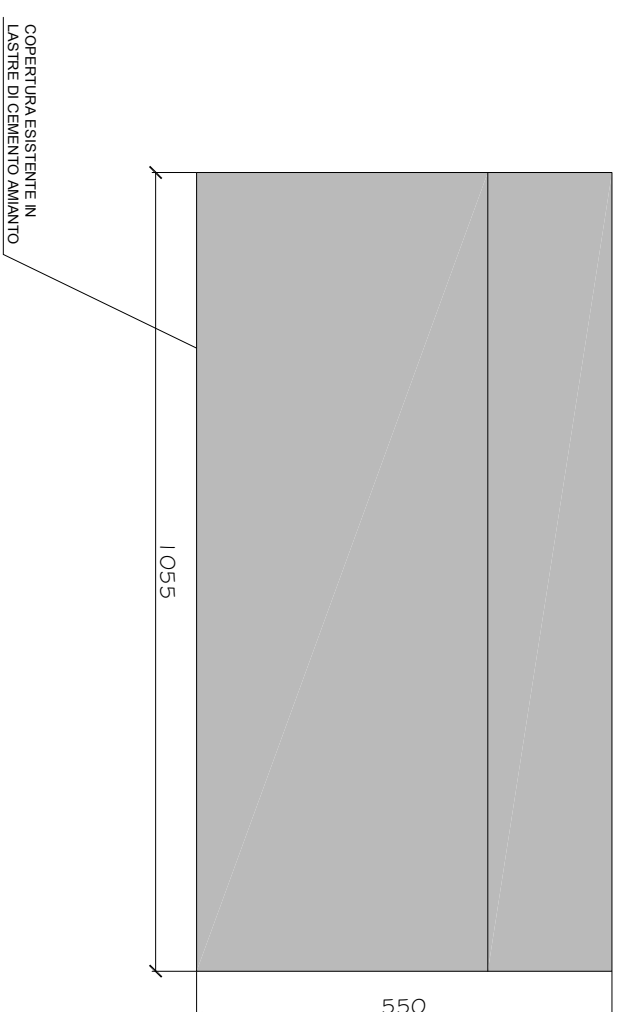
FOTO LATO SUD




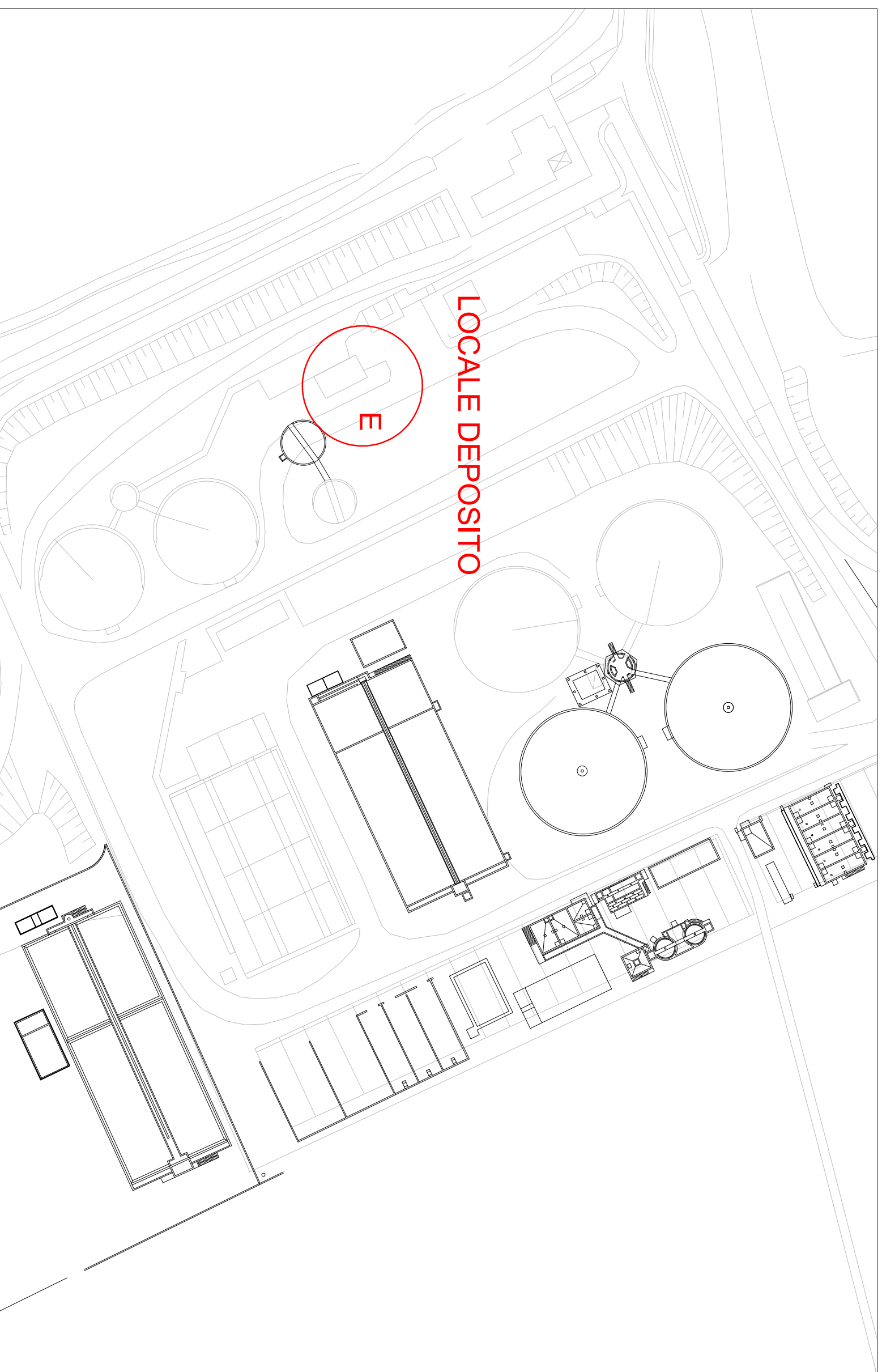
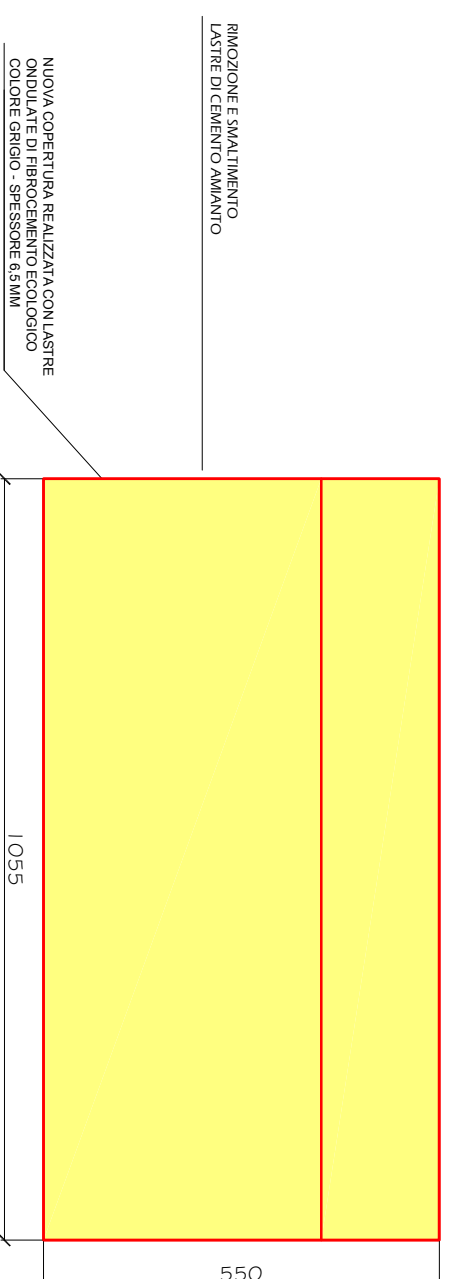
FOTO LATO OVEST



## PIANTA DI PROGETTO



## PIANTA STATO DI FATTO



Riferimento Autocard: SIMPOS-PROGETTAZIONE-E-APPLICAZIONE/AMBITI/ETTERNA/PROGETTO2018

LOCALE DEPOSITO PRESSO DEPURATORE  
PLANIMETRIA-PIANTE-PROSPETTI

ELABORATO

၈

SCALA : 1:10.000 - 1:1.000 - 1:100

**IL COMMITTENTE**  
Dott. Gianluca Zorzi

**PROGETTISTA**  
Ing. Alberto Bonzanini

Data : 26/04/2018

Data : 26/04/2018

**VERIFICA**  
Geom. Fabio Tone

**VALIDAZIONE**  
Ing. Alberto Bonzanini

Data : 26/04/2018

Data : 26/04/2018

Rev.	Data	Descrizione	Designation
0	28/04/2018	EMISSIONE	GEOMIGLIARDI-PAQUA